

Circuit autour d'Amblainville

Longueur du parcours : 10 km environ.

Départ place de la Mairie d'Amblainville où quelques places de parking vous permettrons, éventuellement, de garer votre voiture.

Après avoir contemplé le clocher élancé, récemment restauré, de l'Eglise Saint Martin, prendre la rue Nationale en direction de Cergy Pontoise.

Au passage, devant le Syndicat d'Initiative, vous pourrez voir un polissoir de l'époque Néolithique mis récemment en valeur par le Syndicat d'Initiative avec le concours de la Municipalité.

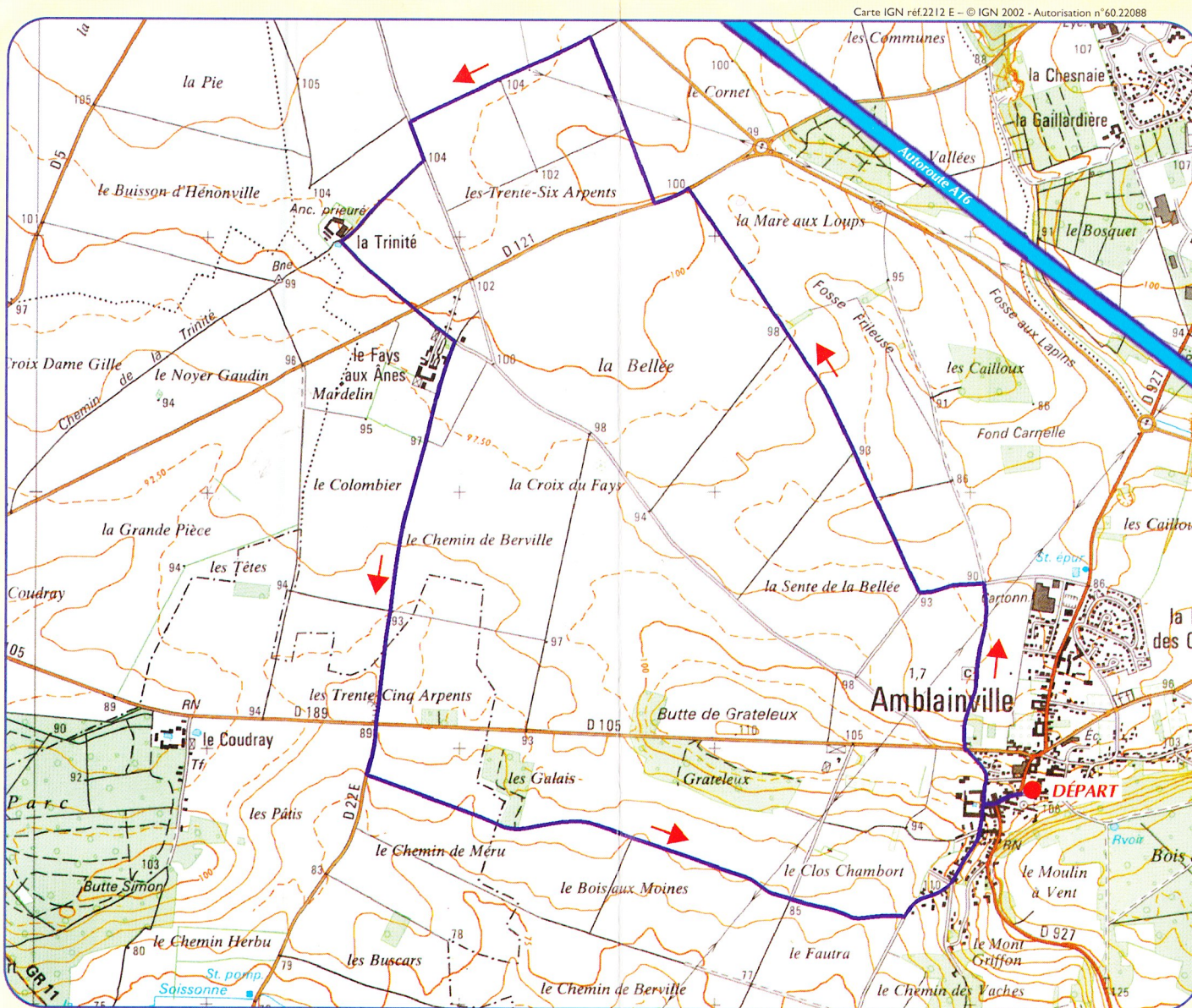
Dirigez vous vers la place du 8 mai, où se trouve la pharmacie.

Avant de prendre sur votre droite la rue du Pavé, vous pourrez voir une tour carrée du XIV^{ème} siècle, vestige de l'ancienne Maison de Justice. Selon la légende, Saint Louis y aurait rendu la justice.

Suivez la rue du Pavé, traversez la RD105, empruntez le chemin en face jusqu'à la petite route que vous prendrez sur votre gauche, quittez cette petite route en prenant le chemin sur votre droite, jusqu'à la RD121 que vous emprunterez à votre gauche, sur quelques mètres avant de prendre le premier chemin à droite sur environ 250 mètres, puis à gauche jusqu'à la petite route que vous emprunterez également à votre gauche sur une centaine de mètres avant de la quitter pour vous diriger vers l'ancien Prieuré de la Trinité.(Privé).

Prendre la petite route qui relie le Prieuré à la Ferme du Fay aux Anes. A l'origine, cette ancienne seigneurie, dépendance de l'Abbaye Notre Dame du Val de Mériel (Val d'Oise), était occupée par des Moines Trinitaires qui ne pouvaient se déplacer qu'à dos d'ânes.

Prendre sur votre gauche le chemin qui longe les dépendances de la Ferme, traversez la RD105, puis prendre le chemin à gauche pour rejoindre la route d'Arronville puis la rue Mont Griffon pour retrouver le point de départ.




Les sentiers décrits sur le présent document, ne doivent en aucun cas être empruntés par les véhicules à moteur. Un accident peut survenir au cours de la randonnée, une trousse de premier secours est recommandée. Respectez l'itinéraire décrit sur le présent document, certains sentiers privés ne doivent pas être empruntés.

Soyez Prudents

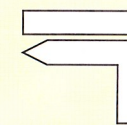
Le Syndicat d'Initiative d'Amblainville et du Canton de Méru, les Associations éventuellement associées au projet, les Municipalités concernées, déclinent toute responsabilité, en cas d'accident survenu sur le parcours.

Code du Balisage

Continuité



Changement de direction



Mauvaise direction

